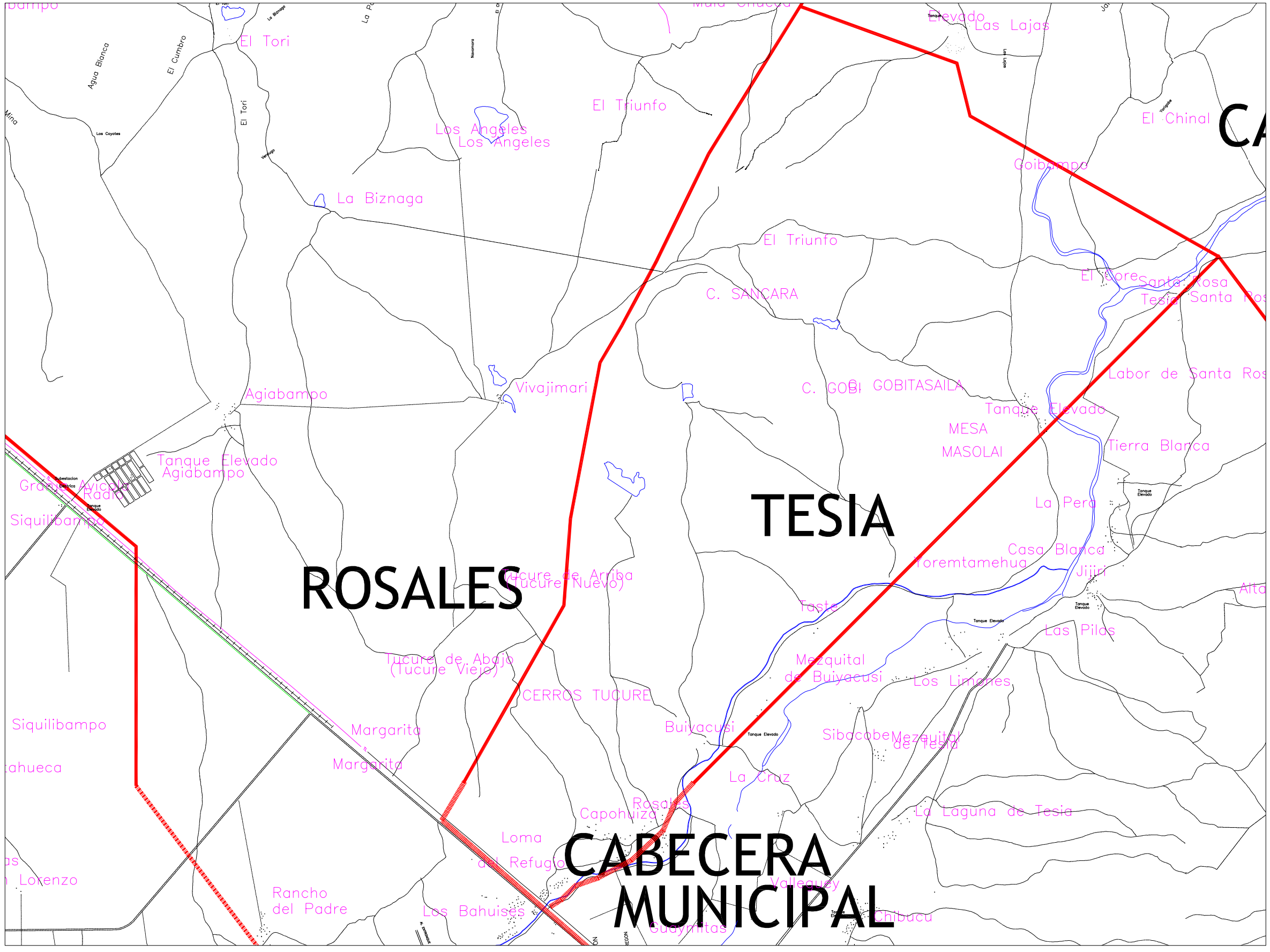

LOCALIZACION:

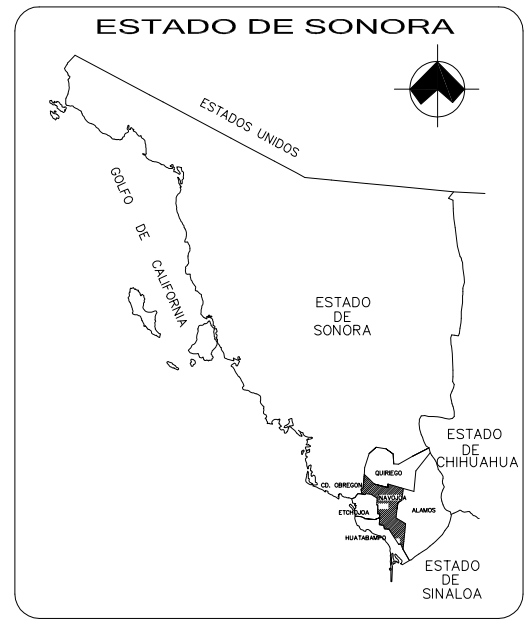

LOCALIZACION:

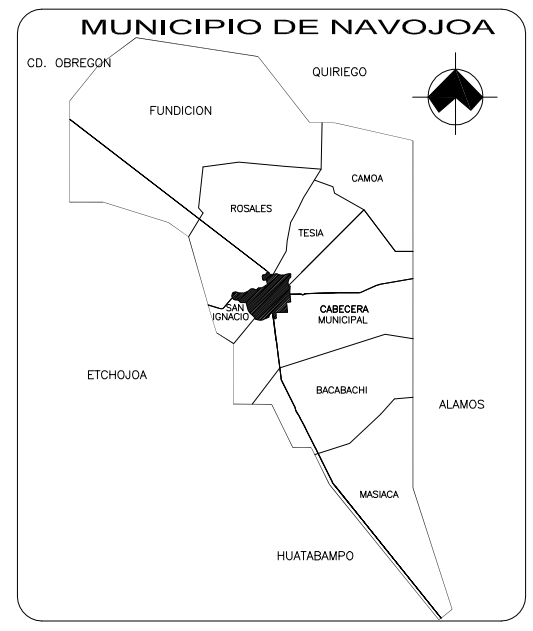

SIMBOLOGIA

DIVISION DE COMISARIAS

DIVISION DE MUNICIPIOS

EL H. AYUNTAMIENTO DE NAVOJOA SE RESERVA LOS DERECHOS DE AUTOR

H. AYUNTAMIENTO CONSTITUCIONAL 2003 – 2006 NAVOJOA, SONORA

DIUE DIRECCION DE INFRAESTRUCTURA URBANA Y ECOLOGIA

LOCALIZACION

TESIA

NORTE

OBSERVACIONES		
No. REV.	NOTAS	FECHA

C. LIC. GUSTAVO MENDIVIL AMPARAN PRESIDENTE MUNICIPAL	FIRMA
C. ARQ. JORGE MARTIN FARIAS SOTO DIRECTOR GENERAL	FIRMA
C. ING. FRANCISCO ANTONIO MENDOZA ROJO DIRECTOR DE OBRAS PUBLICAS	FIRMA
C. ING. FRANCISCO JAVIER MIRANDA GARCIA DIRECTOR DE PROYECTOS	FIRMA

PLANO DEL MUNICIPIO

PLANO: C:/Archivos de programa/Dibujos/xxxxxxxxxxxxxx

LOCALIDAD: NAVOJOA, SONORA

ESCALA:	ACOTACION:	FECHA:	DIGITALIZO:
1:125	METROS	2004	MIGUEL ANGEL OSUNA PEREZ

PROYECTO: MUNICIPIO

No. de PLANO: 002